



INSTITUT  
**JULES BORDET**  
INSTITUUT

rue Meylermeersch 90  
Meilenmeersstraat 90  
1070 Anderlecht  
02 / 341 31 11

**Erasme / Erasmus**



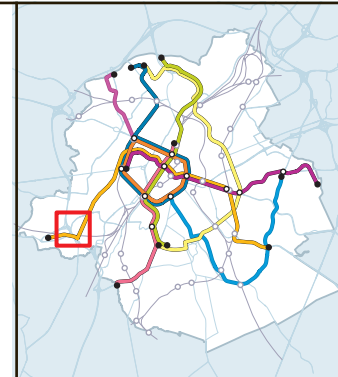
**Croix de Fer / IJzerkruis**



**Légende / Legende**

- Accès piétons  
Toegang voor voetgangers
- Parking
- Kiss & Ride
- Parking pour PMR  
Parking voor PBM
- Parking vélos  
Fietsuitrustingen

- Piste cyclable  
Fietspad
- ICR (Itinéraire Cyclable Régional)  
GFR (Gewestelijke Fietsroute)
- Vélo partagé : Villo!  
Fietsdelen: Villo!



Avec le soutien de  
Met de steun van



**BRUXELLES MOBILITÉ**  
BRUSSEL MOBILITEIT

SERVICE PUBLIC RÉGIONAL DE BRUXELLES  
GEWESTELIJKE OVERHEIDSDIENST BRUSSEL

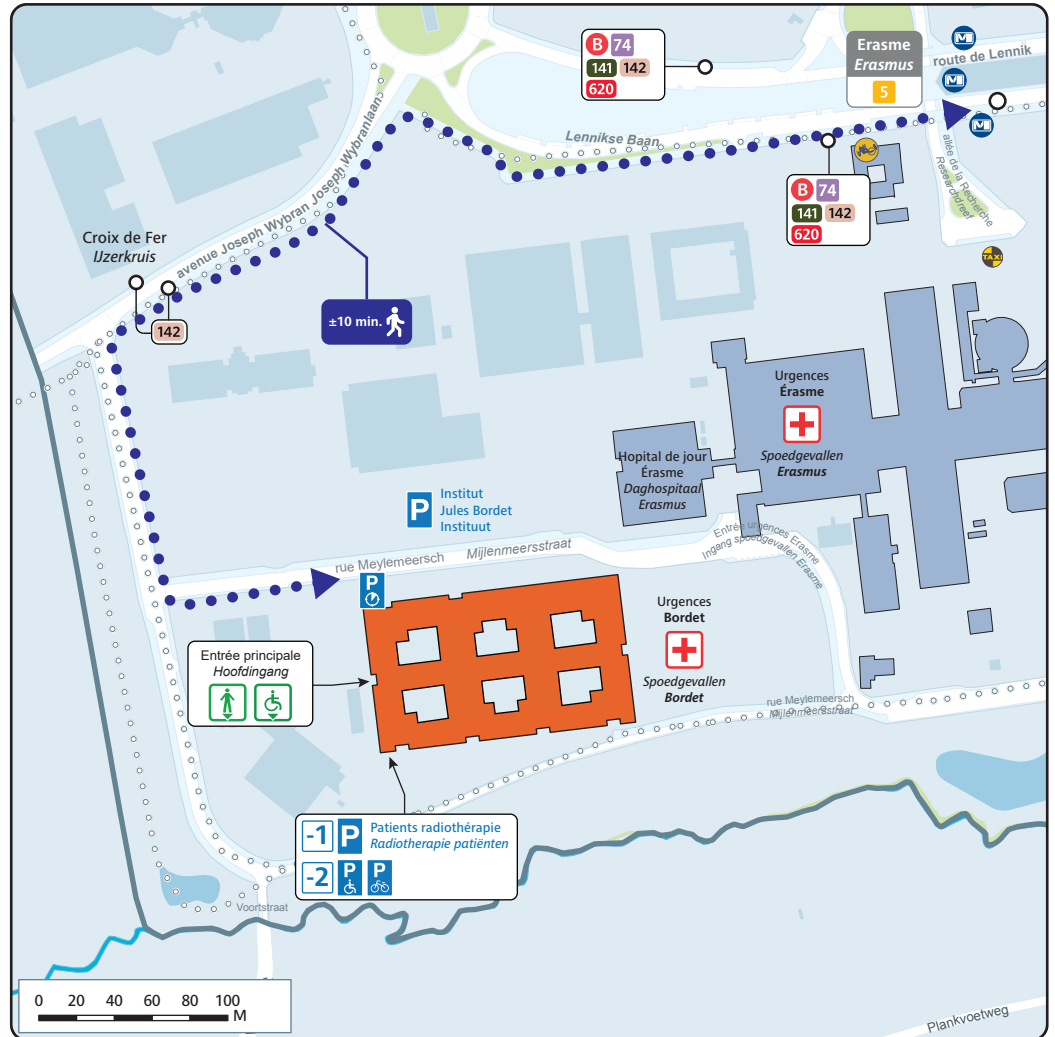
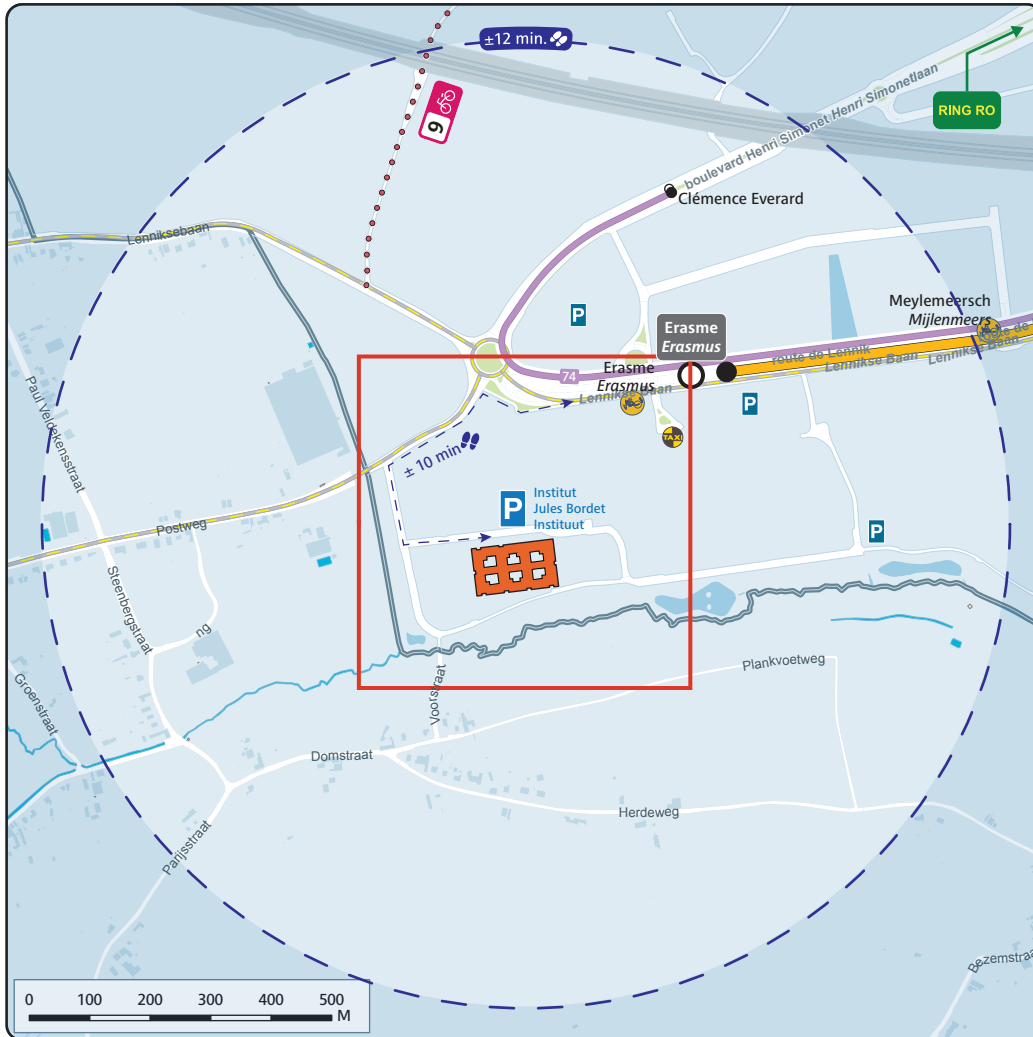
Réalisé au moyen de:  
Verwezenlijkt met:



Cartographie: STIB-SNM  
Cartografie: MVB-SMN



n° 126  
Édition / Uitgave  
**10.2021**  
Réseau / Netwerk  
**09.2021**



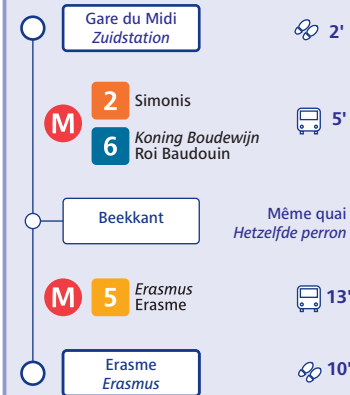
Fiche d'accessibilité  
Bereikbaarheidsfiche

Institut Jules Bordet  
Jules Bordet Instituut



Jonction ferroviaire Nord-Midi / Noord-Zuid spoorwegverbinding

**Bruxelles-Midi**  
Brussel-Zuid

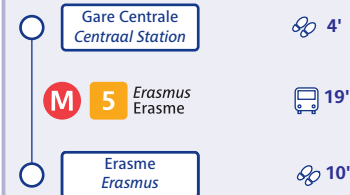


Avec la STIB Met de MIVB  $\pm 30'$  =  $18'$   $12'$



Avec De Lijn Met De Lijn  $\pm 38'$  =  $30'$   $8'$

**Bruxelles-Central**  
Brussel-Centraal



$\pm 33'$  =  $19'$   $14'$

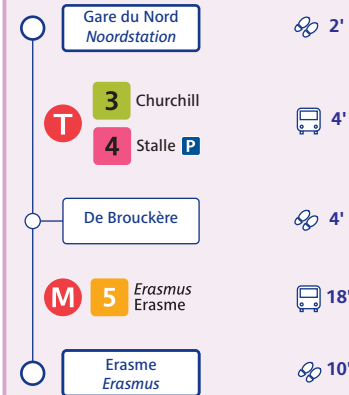
**Vélo partagé**  
Fietsdelen

La station la plus proche est :  
Het dichtstbijzijnde station is:

**Érasme / Erasmus**  
Route de Lennik 808  
Lenniksebaan 808  
1070 Anderlecht

www.villo.be  
078 / 05 11 10

**Bruxelles-Nord**  
Brussel-Noord



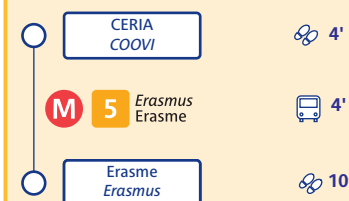
$\pm 38'$  =  $22'$   $16'$

**Bruxelles-Ouest**  
Brussel-West



$\pm 23'$  =  $11'$   $12'$

**Anderlecht**



$\pm 18'$  =  $4'$   $14'$

Fréquences / Frequencies

Lignes / Lijnen		PM	C	PS
<b>Erasmus / Erasmus</b>				
<b>M</b> 5	Erasme - Herrmann-Debroux Erasmus - Herrmann-Debroux	5	7'30	5
<b>B</b> 74	Clémence Everard - Uccle-Stalle Clémence Everard - Ukkel-Stalle	15'	15'	15'
<b>N</b> 141	Leerbeek via Lennik	30	60	20
<b>N</b> 142	Leerbeek via Gaasbeek	30	60	20
<b>N</b> 620	Anderlecht - Zaventem (nachtbus - bus de nuit)			

PM = Heure de pointe du matin / Ochtendspits  
C = Heure creuse / Daluren  
PS = Heure de pointe du soir / Avondspits

Attente maximum  
Maximum wachttijd

Alternatives / Alternatieven

Au départ d'Anvers : Empruntez la **E19** vers Bruxelles.  
Au départ de Liège : Empruntez la **E40** vers Bruxelles.  
Au départ de Gand : Empruntez la **E40** vers Bruxelles.

Suivez le Ring de Bruxelles **RING RD** direction Mons, Charleroi. A la sortie **15a** Lennik/Erasmus (Hôpital) vous quittez le Ring.

Vanuit Antwerpen: Neem de **E19** naar Brussel.  
Vanuit Luik: Neem de **E40** naar Brussel.  
Vanuit Gent: Neem de **E40** naar Brussel.

Vervolgens neemt u de Ring van Brussel **RING RD** richting Bergen, Charleroi. Bij afrit **15a** Lennik/Erasmus (Hospitaal) verlaat u de Ring.

**Parking de transit payants:**  
CERIA, Kraainem, Delta, Herrmann-Debroux, Roodebeek, Stalle, Reyers.  
**Payant :**  
Sur le site.

**P** **Betalende overstapparking:**  
COOVI, Kraainem, Delta, Herrmann-Debroux, Roodebeek, Stalle, Reyers.  
**Betalend:**  
Ter plaatse.

L'ICR (Itinéraire Cyclable Régional) passe à proximité de l'Institut Jules Bordet  
Plus d'informations sur le site [www.bruxellesmobilite.irisnet.be](http://www.bruxellesmobilite.irisnet.be)

**9** **Jules Bordet Instituut ligt langs de GFR (Gewestelijke fietsroute).**  
Meer informatie op de website [www.mobielbrussel.irisnet.be](http://www.mobielbrussel.irisnet.be)

Possibilité de prendre un taxi aux gares de Bruxelles-Midi, Bruxelles-Central et Bruxelles-Nord.

Het is mogelijk een taxi te nemen aan de stations Brussel-Zuid, Brussel-Centraal en Brussel-Noord.